














legenda

-  a0102011_ConfiniComunali
-  I-SUP-02 corso permanente
-  I-SOT-03 linea isofreatica
-  I-SOT-07 pozzo con falda saliente
-  I-SOT-06 pozzo freatico
-  I-SUP-19 fenomeni di filtrazione
-  I-SOT-04 direzione falda freatica
-  I-SUP-15 area a deflusso difficoltoso
-  I-SUP-00 bacino lacustre
-  I-SUP-16 area soggetta a inondazioni periodiche
-  I-SOT-01a profondità di falda compresa tra 0 e 2 m
-  b0105031_Viabilita'
-  b0105041_Idrografia

